

A photograph of a cave interior. A wooden walkway with a metal railing curves along the right side of a dark pool of water. A waterfall flows into the pool from the left. The cave walls are rocky and illuminated by warm, orange lights. The text "Γεωπάρκο Χελμού - Βουραϊκού" is overlaid in white on the water.


Γεωπάρκο Χελμού - Βουραϊκού

Τι είναι γεωπάρκα;

Φαντάσου ότι η Γη είναι σαν ένα τεράστιο, πολύχρωμο βιβλίο με πολλά μυστικά. Ένα γεωπάρκο είναι ένα ξεχωριστό μέρος όπου μπορούμε να διαβάσουμε μερικές από τις πιο συναρπαστικές σελίδες αυτού του βιβλίου!

Ένα γεωπάρκο είναι δηλαδή μια μεγάλη περιοχή στην ύπαιθρο που έχει:

- συναρπαστικούς βράχους ή αλλιώς πετρώματα και εντυπωσιακό ανάγλυφο το οποίο διαμορφώνουν μεγάλα σπασίματα στα βράχια που λέγονται ρήγματα: Μπορεί να δεις πετρώματα που είναι τόσο παλιά όσο οι δεινόσαυροι ή σπηλιές με σταλακτίτες και σταλαγμίτες που μοιάζουν με στολίδια.



Τι είναι γεωπάρκα;

- πολύτιμα φυσικά μνημεία δηλαδή πράγματα που μας λένε την ιστορία της Γης, όπως απολιθώματα ή ηφαίστεια και
- σπάνια φυτά και ζώα

Αλλά ένα γεωπάρκο δεν είναι απλώς ένας φυσικός χώρος. Το γεωπάρκο είναι ένα μέρος που συνδέει τη φύση με τον πολιτισμό μας. Μας δείχνει πώς η Γη επηρέασε τη ζωή των ανθρώπων και πώς οι άνθρωποι άφησαν το δικό τους σημάδι πάνω στη Γη. Είναι σαν να διαβάζουμε το βιβλίο της ιστορίας του τόπου, που έχει γραφτεί τόσο από τη Γη, όσο και από τους ανθρώπους.





Τι είναι η UNESCO;


Η UNESCO είναι σαν μια παγκόσμια ομάδα από σπουδαίους ανθρώπους. Είναι ένας οργανισμός που φροντίζει να προστατεύει ό,τι πιο όμορφο, ξεχωριστό και σημαντικό έχει ο πλανήτης μας και βοηθάει όλες τις χώρες του κόσμου να συνεργάζονται για να διατηρήσουν ζωντανή την ιστορία, την τέχνη, την επιστήμη και τη φύση! Η UNESCO είναι αυτή που λέει: "Αυτό το μέρος, αυτό το μνημείο ή αυτή η περιοχή είναι τόσο σημαντικά, που πρέπει να τα προστατεύσουμε όλοι μαζί για τις γενιές που θα έρθουν μετά από εμάς!"

Τι είναι το Παγκόσμιο Δίκτυο Γεωπάρκων UNESCO;

Τι σχέση έχει όμως η UNESCO με τα γεωπάρκα;

Το Παγκόσμιο Δίκτυο Γεωπάρκων UNESCO είναι σαν ένα κλαμπ με γεωπάρκα από όλο τον πλανήτη. Όλα τα γεωπάρκα που είναι μέλη σε αυτό το κλαμπ έχουν μια ειδική "σφραγίδα" της UNESCO, που σημαίνει ότι:

- Είναι πολύ σημαντικά: Έχουν γεωλογικά στοιχεία που λένε μια μοναδική ιστορία για τη Γη μας.
- Διδάσκουν και προστατεύουν: Οι άνθρωποι που τα φροντίζουν κάνουν εξαιρετική δουλειά για να μας μάθουν τα μυστικά της φύσης και της ιστορίας, ενώ ταυτόχρονα προστατεύουν το περιβάλλον.



Τι σχέση έχει όμως η UNESCO με τα γεωπάρκα;

- Συνεργάζονται: Ανήκοντας σε αυτό το δίκτυο, ανταλλάσσουν ιδέες και βοηθούν το ένα το άλλο, ώστε να γίνονται καλύτερα.


Με λίγα λόγια, όταν ένα γεωπάρκο παίρνει τη σφραγίδα της UNESCO, σημαίνει ότι είναι ένα από τα πιο σημαντικά μέρη στον κόσμο και ότι το φροντίζουν με τον καλύτερο δυνατό τρόπο!



Τι κάνουμε σε ένα γεωπάρκο;

Τα γεωπάρκα μπορούμε να τα επισκεφτούμε για πολλούς λόγους:


- Μαθαίνουμε: Θα μάθεις πώς δημιουργήθηκαν τα βουνά, γιατί υπάρχουν οι σεισμοί και πώς ζούσαν οι πρώτοι άνθρωποι.
- Παίζουμε και εξερευνούμε: Μπορείς να περπατήσεις σε πανέμορφα μονοπάτια, να κάνεις ποδήλατο, να παρατηρήσεις τα πουλιά ή να επισκεφτείς ένα μουσείο που εξηγεί όλα αυτά τα μυστήρια της Γης.



Τι κάνουμε σε ένα γεωπάρκο;

- Προστατεύουμε: Οι άνθρωποι που φροντίζουν το γεωπάρκο προσπαθούν να το κρατήσουν ασφαλές και όμορφο, για να το χαιρόμαστε εμείς σήμερα αλλά και τα παιδιά που θα έρθουν μετά από εμάς.

Ουσιαστικά, ένα γεωπάρκο είναι ένα τεράστιο υπαίθριο μουσείο, όπου η ίδια η Γη είναι το έκθεμα!





Τα γεωπάρκα του κόσμου:

Σήμερα υπάρχουν περισσότερα από 200 Παγκόσμια Γεωπάρκα UNESCO σε όλες τις ηπείρους εκτός από την Ανταρκτική και ο αριθμός τους συνεχώς αυξάνεται. Στην Ελλάδα υπάρχουν 10 Παγκόσμια Γεωπάρκα UNESCO καθώς και ένα στην Κύπρο:

- Το Γεωπάρκο Λέσβου: Περιλαμβάνει ολόκληρο το νησί της Λέσβου και φημίζεται για το μοναδικό Απολιθωμένο Δάσος.
- Το Γεωπάρκο Ψηλορείτη: Στην Κρήτη, γύρω από τον ορεινό όγκο του Ψηλορείτη, με σπήλαια και ιστορικά στοιχεία.

Τα γεωπάργκα του κόσμου:

- Το Γεωπάργκο Βίκου-Αώου: Στην Ήπειρο, με το εντυπωσιακό φαράγγι του Βίκου και τον ποταμό Αώο..
- Το Γεωπάργκο της Σητείας στην Κρήτη που περιγράφει την ιστορία της Ανατολικής Μεσογείου.
- Το Γεωπάργκο Γρεβενών-Κοζάνης: Στη Δυτική Μακεδονία, γνωστό για τα απολιθώματα προϊστορικών ζώων.
- Το Γεωπάργκο Κεφαλονιάς-Ιθάκης: Στο Ιόνιο, με τα περίφημα γεωλογικά φαινόμενα, όπως η Καταβόθρα και οι σπηλιές.



Τα γεωπάρκα του κόσμου:

- Το Γεωπάρκο Λαυρεωτικής: Στην Αττική, γνωστό για την αρχαία μεταλλευτική του ιστορία.
- Το Γεωπάρκο Μετεώρων-Πύλης: Στη Θεσσαλία, με τους επιβλητικούς γεωλογικούς σχηματισμούς των Μετεώρων
- Το γεωπάρκο Νισήρου που είναι ένα ενεργό ηφαίστειο και
- Το Γεωπάρκο Χελμού-Βουραϊκού





Το Γεωπάρκο Χελμού-Βουραϊκού

Το Παγκόσμιο Γεωπάρκο UNESCO Χελμού-Βουραϊκού είναι μια μεγάλη περιοχή στη Βόρεια Πελοπόννησο γεμάτη ψηλά βουνά, βαθιές κοιλάδες και μικρά, όμορφα χωριά.

Ανήκει στο Παγκόσμιο Δίκτυο των γεωπάρκων UNESCO από το 2015.

Αυτό το μέρος είναι σαν ένα τεράστιο βιβλίο για τη Γη!

Οι πέτρες και τα βράχια του βουνού κρύβουν μια απίστευτη ιστορία: μας «λένε» πώς δημιουργήθηκε ο Κορινθιακός Κόλπος και πώς άλλαξε η γη με το πέρασμα των εκατομμυρίων χρόνων.

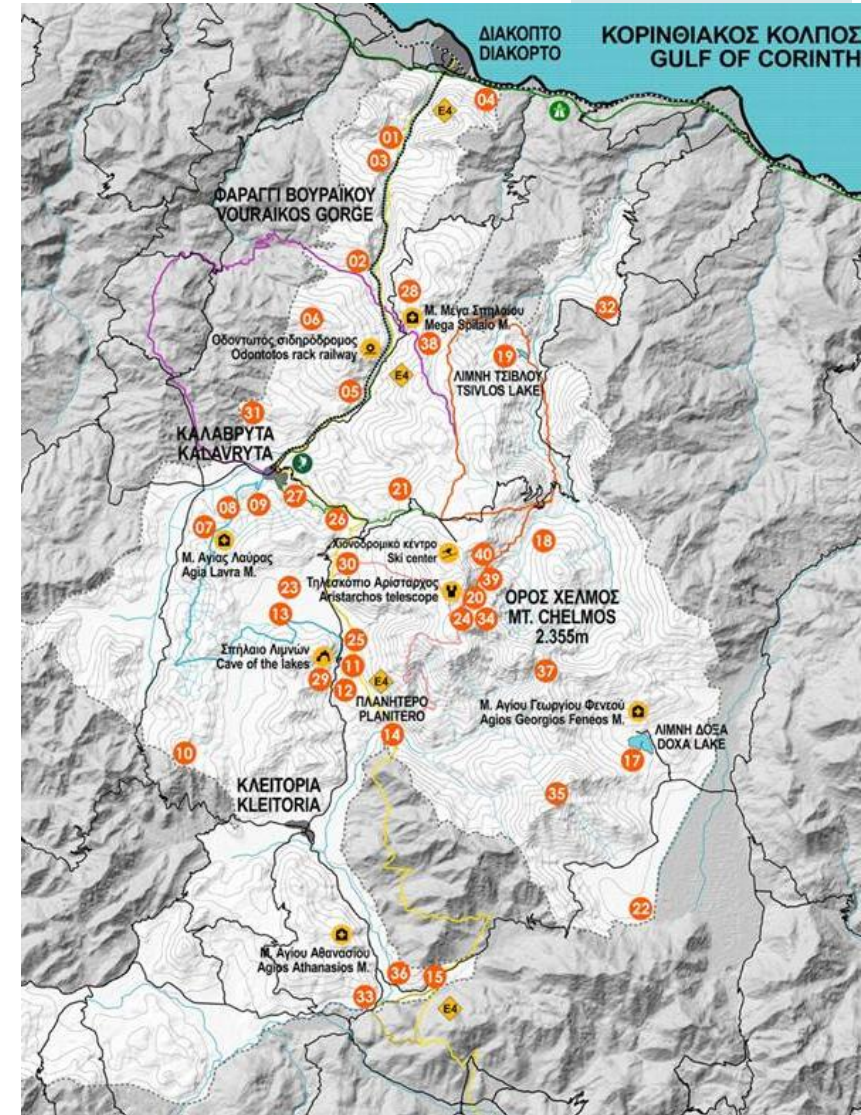


Το Γεωπάρκο Χελμού-Βουραϊκού

Αλλά το Γεωπάρκο δεν είναι μόνο για πέτρες!


Είναι ένα μέρος γεμάτο ζωή, με πολλά σπάνια ζώα και φυτά που είναι προστατευμένα, επειδή ζουν σε ένα Εθνικό Πάρκο. Επιπλέον, έχει και μια πολύ σημαντική ιστορία από τον Β΄ Παγκόσμιο Πόλεμο.

Για να εξερευνήσεις όλα αυτά τα μυστικά, υπάρχουν 43 ξεχωριστά σημεία-γεώτοποι και πολλές υπέροχες διαδρομές για να περπατήσεις!



Το Γεωπάρκο Χελμού-Βουραϊκού

Μπορείς να ξεκινήσεις την περιπέτειά σου από τα Καλάβρυτα, την πιο διάσημη κωμόπολη της περιοχής, όπου βρίσκεται το ενημερωτικό κέντρο του Γεωπάρκου. Μια μεγάλη ομάδα ανθρώπων φροντίζει για αυτό το μαγικό μέρος, ώστε να μείνει όμορφο και γεμάτο ζωή για πάντα!



Γεωμυθολογία

Η γεωμυθολογία εξερευνά πώς πραγματικά φυσικά φαινόμενα μετατράπηκαν σε αρχαίους μύθους και θρύλους. Σκέψου το σαν ένας ντετέκτιβ που ψάχνει για γεωλογικές αποδείξεις μέσα σε παλιές ιστορίες.

Για παράδειγμα, οι αρχαίοι άνθρωποι που έβλεπαν ένα ηφαίστειο να εκρήγνυται δεν είχαν τις επιστημονικές γνώσεις που έχουμε σήμερα, οπότε για να εξηγήσουν το τρομακτικό αυτό φαινόμενο, μπορεί να έφτιαξαν μια ιστορία για έναν θυμωμένο θεό που ζει μέσα στο βουνό και βγάζει καπνούς και λάβα.



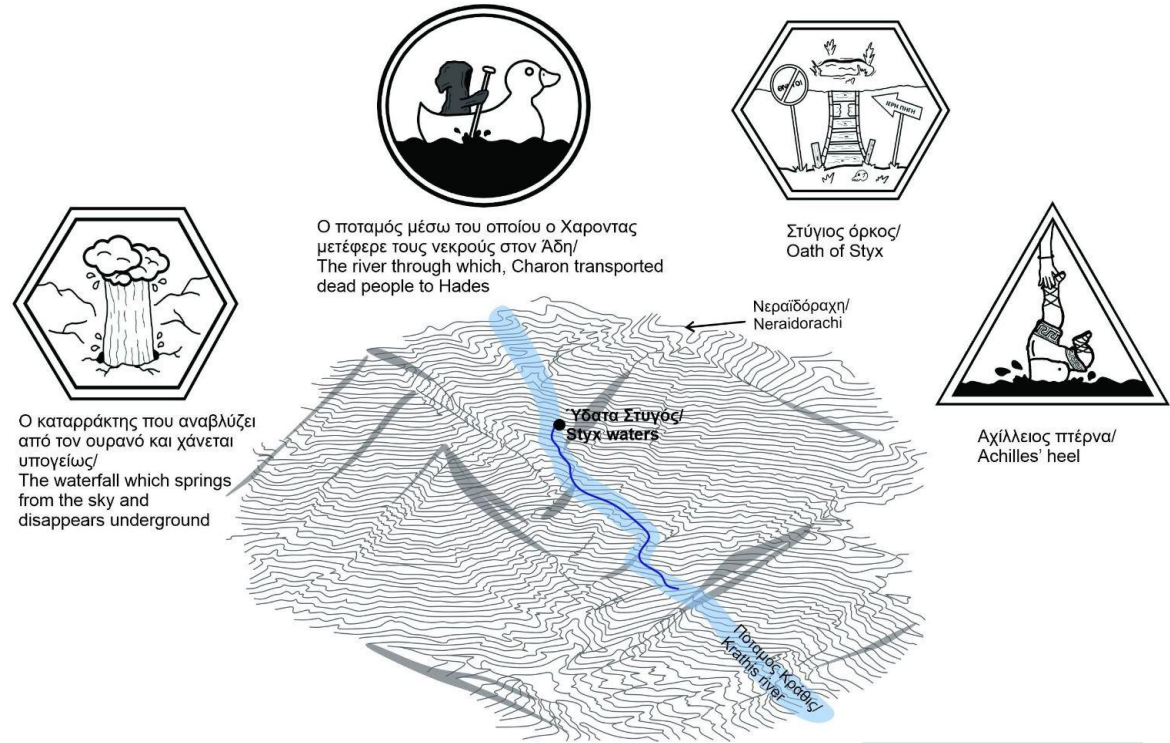


Γεωμυθολογία

Μελετώντας αυτούς τους μύθους, οι επιστήμονες μπορούν να ανακαλύψουν τι πραγματικά συνέβη στο παρελθόν, όπως σεισμοί, πλημμύρες ή εκρήξεις ηφαιστειών, και πώς αυτά τα γεγονότα επηρέασαν τις ιστορίες και τις πεποιθήσεις των αρχαίων λαών

Γεωμυθολογία στο γεωπάρκο του Χελμού-Βουραϊκού

Στην περιοχή του γεωπάρκου Χελμού Βουραϊκού υπάρχουν πολλοί μύθοι γύρω από τον κόσμο που μας περιβάλλει. Αλλά ας δούμε ένα βίντεο σχετικά με αυτό.



ΣΥΝΤΕΛΕΣΤΕΣ

Κείμενο

Πηνελόπη Παπαδοπούλου
Βασίλης Γκολφινόπουλος

Φωτογραφίες

© Γεωπάρκο Χελμού Βουραϊκού

Σχεδιασμός

Χριστίνα Αθανασοπούλου

Παραγωγή

Mosaic//Πολιτισμός και Δημιουργικότητα

2025



MOSAIC





Το παρόν εκπονήθηκε στο πλαίσιο κοινής διατοπικής δράσης των τεσσάρων Ομάδων Τοπικής Δράσης: ΑΧΑΪΑ – ΑΝΑΠΤΥΞΙΑΚΗ Α.Ε. (συντονιστής), ΑΝΑΠΤΥΞΙΑΚΗ ΗΠΕΙΡΟΥ Α.Ε. Α.Ο.Τ.Α., ΑΝΑΠΤΥΞΙΑΚΗ ΛΑΣΙΘΙΟΥ Α.Α.Ε. Ο.Τ.Α., ΑΚΟΜΜ - ΨΗΛΟΡΕΪΤΗΣ Α.Α.Ε. Ο.Τ.Α., στο πλαίσιο της συνεργασίας με τίτλο: "ΕΝΔΥΝΑΜΩΣΗ, ΠΡΟΒΟΛΗ ΚΑΙ ΔΙΚΤΥΩΣΗ ΤΩΝ ΓΕΩΠΑΡΚΩΝ ΤΗΣ UNESCO", που υλοποιείται στο πλαίσιο του Τοπικού Προγράμματος CLLD/LEADER 2014 – 2020, στο πλαίσιο του Υπομέτρου 19.3 «Στήριξη για την προπαρασκευή και την υλοποίηση της συνεργασίας (διακρατικής και διατοπικής)» του Μέτρου 19 του Προγράμματος Αγροτικής Ανάπτυξης (ΠΑΑ) 2014–2020.

ΔΙΑΤΙΘΕΤΑΙ ΔΩΡΕΑΝ