

Παγκόσμιο Γεωπάρκο UNESCO Ψηλορείτη

Psiloritis UNESCO Global Geopark



ΓΕΩΠΑΡΚΟ ΨΗΛΟΡΕΙΤΗ
PSILORITIS GEOPARK



ΕΥΡΩΠΑΪΚΟ ΓΕΩΡΓΙΚΟ ΤΑΜΕΙΟ ΑΓΡΟΤΙΚΗΣ ΑΝΑΠΤΥΞΗΣ
Η Ευρώπη επενδύει στις αγροτικές περιοχές



ΕΛΛΗΝΙΚΗ ΔΗΜΟΚΡΑΤΙΑ
ΥΠΟΥΡΓΕΙΟ ΑΓΡΟΤΙΚΗΣ ΑΝΑΠΤΥΞΗΣ ΚΑΙ ΤΡΟΦΙΜΩΝ



ΕΣΠΑ
2014-2020
ανάπτυξη - εργασία - αλληλεγγύη

Με τη συγχρηματοδότηση της Ελλάδας και της Ευρωπαϊκής Ένωσης



ΓΕΩΠΑΡΚΟ ΨΗΛΟΡΕΙΤΗ
PSILORITIS GEOPARK



Παγκόσμιο Γεωπάρκο UNESCO Ψηλορείτη

Psiloritis UNESCO Global Geopark

Το παρόν εκπονήθηκε στο πλαίσιο κοινής διατοπικής δράσης των τεσσάρων Ομάδων Τοπικής Δράσης: ΑΧΑΪΑ – ΑΝΑΠΤΥΞΙΑΚΗ Α.Ε. (συντονιστής), ΑΝΑΠΤΥΞΙΑΚΗ ΗΠΕΙΡΟΥ Α.Ε. Α.Ο.Τ.Α., ΑΝΑΠΤΥΞΙΑΚΗ ΛΑΣΙΘΙΟΥ Α.Α.Ε. Ο.Τ.Α., ΑΚΟΜΜ - ΨΗΛΟΡΕΙΤΗΣ Α.Α.Ε. Ο.Τ.Α., στο πλαίσιο της συνεργασίας με τίτλο: "ΕΝΔΥΝΑΜΩΣΗ, ΠΡΟΒΟΛΗ ΚΑΙ ΔΙΚΤΥΩΣΗ ΤΩΝ ΓΕΩΠΑΡΚΩΝ ΤΗΣ UNESCO", που υλοποιείται στο πλαίσιο του Τοπικού Προγράμματος CLLD/LEADER 2014 – 2020, στο πλαίσιο του Υπομέτρου 19.3 «Στήριξη για την προπαρασκευή και την υλοποίηση της συνεργασίας (διακρατικής και διατοπικής)» του Μέτρου 19 του Προγράμματος Αγροτικής Ανάπτυξης (ΠΑΑ) 2014–2020.

ΕΝΔΥΝΑΜΩΣΗ, ΠΡΟΒΟΛΗ ΚΑΙ ΔΙΚΤΥΩΣΗ ΤΩΝ ΓΕΩΠΑΡΚΩΝ ΤΗΣ UNESCO
STRENGTHENING, PROMOTING AND NETWORKING OF UNESCO GEOPARKS

ΔΙΑΤΙΘΕΤΑΙ ΔΩΡΕΑΝ

Η Διατοπική Συνεργασία “ΕΝΔΥΝΑΜΩΣΗ, ΠΡΟΒΟΛΗ ΚΑΙ ΔΙΚΤΥΩΣΗ ΤΩΝ ΓΕΩΠΑΡΚΩΝ ΤΗΣ UNESCO” αφορά την ανάδειξη και προβολή των συνεργαζόμενων Γεωπάρκων - αναγνωρισμένων από την UNESCO – της φύσης και του τοπίου, ως φυσική κληρονομιά εθνικής και παγκόσμιας σπουδαιότητας, την υλοποίηση δράσεων για την προστασία του περιβάλλοντος στις περιοχές των γεωπάρκων αλλά και στις κοντινές σε αυτά ζώνες, καθώς και την περαιτέρω δικτύωσή τους με ανάλογα δίκτυα - τοπικούς φορείς μέσω: ηλεκτρονικής διασύνδεσης (ιστοσελίδων, δικτυακών τόπων, βάσεων δεδομένων κλπ), συμμετοχή σε εκθέσεις, συνέδρια, κτλ.

Τα παγκόσμια Γεωπάρκα της UNESCO είναι ενιαίες, ενοποιημένες γεωγραφικές περιοχές όπου οι τοποθεσίες και τα τοπία διεθνούς γεωλογικής σημασίας, πέτυχαν με μια ολιστική έννοια της προστασίας, της εκπαίδευσης και της βιώσιμης ανάπτυξης να δημιουργήσουν μοχλούς στρατηγικής ανάπτυξης. Αξιοποιώντας την από κάτω προς τα άνω προσέγγιση, συνδυάζουν τη διατήρηση με τη βιώσιμη ανάπτυξη, ενώ η συμμετοχή των τοπικών κοινοτήτων γίνεται ολοένα και πιο δημοφιλής.

Η οικολογική αξία των περιοχών που βρίσκονται μέσα στα Γεωπάρκα όσον αφορά το χλωριδικό πλούτο, είναι τεράστια όπως αντίστοιχα αξιολογη είναι και η πανίδα, περιλαμβάνοντας είδη πουλιών, ερπετών, αμφίβιων κτλ, τα οποία αποτελούν μέρος της βιολογικής κληρονομιάς παγκοσμίως.

Η αναγνώριση από την UNESCO αυτών των περιοχών, καταδεικνύει τον πλούτο της Ελληνικής γεωλογικής κληρονομιάς καθώς και την ιδιαίτερη αξία που έχει η γεωλογική, φυσική και πολιτισμική κληρονομιά των Ελληνικών Γεωπάρκων σε παγκόσμια κλίμακα.

Τη διατοπική συνεργασία “ΕΝΔΥΝΑΜΩΣΗ, ΠΡΟΒΟΛΗ ΚΑΙ ΔΙΚΤΥΩΣΗ ΤΩΝ ΓΕΩΠΑΡΚΩΝ ΤΗΣ UNESCO” υλοποιούν οι Αναπτυξιακές Εταιρείες / Ομάδες Τοπικών Δράσεων CLLD/LEADER, που αντιπροσωπεύουν 4 περιοχές Γεωπάρκων UNESCO της χώρας, ως εξής:

- ΑΧΑΪΑ - ΑΝΑΠΤΥΞΙΑΚΗ Α.Ε. (Συντονίστρια) / Γεωπάρκο Χελμού - Βουραϊκού

- ΑΝΑΠΤΥΞΙΑΚΗ ΗΠΕΙΡΟΥ Α.Ε. ΑΟΤΑ / Γεωπάρκο Βίκου - Αώου

- ΑΝΑΠΤΥΞΙΑΚΗ ΛΑΣΙΘΙΟΥ ΑΑΕ ΟΤΑ / Γεωπάρκο Σητείας

- ΑΚΟΜΜ - ΨΗΛΟΡΕΙΤΗΣ ΑΑΕ ΟΤΑ / Γεωπάρκο Ψηλορείτη (Φυσικό Πάρκο)

Κύριοι στόχοι:

- Η ανάδειξη και προβολή των συνεργαζόμενων περιοχών, της φύσης και του τοπίου, ως φυσική κληρονομιά εθνικής και παγκόσμιας σπουδαιότητας.

- Η αναβάθμιση του οικοτουρισμού των συνεργαζόμενων περιοχών μέσω της συνδυαστικής προβολής βιοποικιλότητας και γεωποικιλότητας των περιοχών, καθώς και σημείων αρχαιολογικού, θρησκευτικού, ιστορικού και πολιτιστικού ενδιαφέροντος.

- Η ανάπτυξη και ενίσχυση της τοπικής οικονομίας - ενδυνάμωση των υφιστάμενων τουριστικών υποδομών.

- Ο σχεδιασμός και προώθηση ειδικού σήματος για τοπικά προϊόντα-υπηρεσίες αγροτουρισμού των συνεργαζόμενων περιοχών, με βάση τα πρότυπα ποιότητας που πληρούν τις απαιτήσεις της παγκόσμιας αγοράς.

- Ενίσχυση της δικτύωσης μεταξύ των Γεωπάρκων της UNESCO.

Η επίτευξη των στόχων της συνεργασίας “ΕΝΔΥΝΑΜΩΣΗ, ΠΡΟΒΟΛΗ ΚΑΙ ΔΙΚΤΥΩΣΗ ΤΩΝ ΓΕΩΠΑΡΚΩΝ ΤΗΣ UNESCO” πραγματοποιείται, μέσω της υλοποίησης κοινών δράσεων, αλλά και επιμέρους τοπικών δράσεων, από κάθε Αναπτυξιακή Εταιρεία / Ομάδα Τοπικής Δράσης μέσω της χρηματοδότησης από τα Τοπικά Προγράμματα CLLD/LEADER αναδεικνύοντας και ενισχύοντας την ταυτότητα και τα ιδιαίτερα χαρακτηριστικά της κάθε Περιοχής.

The Transnational Cooperation Project “EMPOWERMENT, PROMOTION AND NETWORKING OF UNESCO GEOPARKS” concerns the enhancing and promotion of the cooperating Geoparks - recognized by UNESCO - their nature and landscape, as natural heritage of national and global importance, the implementation of actions for the protection of the environment in the areas of the geoparks and within the zones close to them, as well as their further networking with similar networks - local bodies, through: electronic interconnection (websites, databases, etc.), participation to exhibitions, conferences, etc.

UNESCO Global Geoparks are unified, integrated geographical areas where sites and landscapes of international geological importance have succeeded in creating levers for strategic development through a holistic approach to protection, education, and sustainable development. Using a bottom-up approach, they combine conservation with sustainable development, while the participation of local communities is becoming increasingly popular.

The ecological value of the areas within the Geoparks in terms of plant diversity is enormous, as is the fauna, which includes species of birds, reptiles, amphibians, etc., which are part of the world’s biological heritage. reptiles, amphibians, etc., which are part of the world’s biological heritage.

The recognition of these areas by UNESCO demonstrates the richness of Greece’s geological heritage and the special value of the geological, natural, and cultural heritage of Greek Geoparks on a global scale.

The transnational cooperation “ EMPOWERMENT, PROMOTION AND NETWORKING OF UNESCO GEOPARKS” is implemented by the Development Companies / Local Action Groups CLLD/LEADER, representing 4 UNESCO Geoparks in Greece, as follows:

- ACHAIA - DEVELOPMENT AGENCY S.A. (Coordinator) / Chelmos - Vouraikos Geopark

- EPIRUS DEVELOPMENT S.A. ΑΟΤΑ / Vikos-Aoos Geopark

- DEVELOPMENT OF LASITHI S.A. ΟΤΑ / Sitia Geopark

- ΑΚΟΜΜ - PSILORITIS S.A. ΟΤΑ / Psiloritis Geopark (Natural Park)

Main objectives:

- To enhance and empower the participating regions, their nature and landscape as natural heritage of national and global importance.

- Upgrading ecotourism in the partner regions through the integrated promotion of biodiversity and geodiversity, as well as sites of archaeological, religious, historical, and cultural interest.

- To develop and strengthen the local economy by enhancing existing tourism infrastructure.

- Designing and promoting a special label for local agrotourism products and services in the partner regions, based on quality standards that meet global market requirements

- Strengthening networking between UNESCO Geoparks.

The objectives of the “EMPOWERMENT, PROMOTING, AND NETWORKING UNESCO GEOPARKS” partnership are achieved through the implementation of joint actions, as well as individual local actions, by each Development Company/ Local Action Group through funding from CLLD/LEADER Local Programs, highlighting and strengthening the identity and unique characteristics of each Region.



Παγκόσμιο Γεωπάρκο UNESCO Ψηλορείτη

Το Παγκόσμιο Γεωπάρκο UNESCO Ψηλορείτη βρίσκεται στην κεντρική Κρήτη και είναι μια από τις πιο εντυπωσιακές φυσικές περιοχές της Ελλάδας. Το γεωπάρκο εκτείνεται γύρω από το ορεινό συγκρότημα του Ψηλορείτη, γνωστό και ως Ίδη, το υψηλότερο βουνό της Κρήτης, με ύψος που φτάνει τα 2.456 μ. Το γεωπάρκο καλύπτει μια έκταση περίπου 1.272 τετραγωνικών χιλιομέτρων και αναγνωρίστηκε ως παγκόσμιο γεωπάρκο από την UNESCO το 2015. Στην περιοχή του κατοικούν 37.000 άνθρωποι.

Το Παγκόσμιο Γεωπάρκο UNESCO Ψηλορείτη έχει τεράστια γεωλογική αξία, καθώς περιλαμβάνει ποικίλους γεωλογικούς σχηματισμούς και απολιθώματα που αποκαλύπτουν την ιστορία του πλανήτη μας τα τελευταία 250 εκ. χρόνια. Το βουνό αποτελείται κυρίως από ασβεστόλιθο και δολομίτη, που δημιουργήθηκαν κατά την περίοδο του Ανώτερου Τριαδικού και του Ιουρασικού. Αυτοί οι γεωλογικοί σχηματισμοί έχουν διαμορφώσει εντυπωσιακά φυσικά μνημεία, όπως σπήλαια, φαράγγια, καρστικούς σχηματισμούς και δολίνες. Το μοναδικό γεωλογικό του χαρακτηριστικό είναι η εξιστόρηση της σύγκρουσης των λιθοσφαιρικών πλακών Ευρώπης και Αφρικής.


Οι κάτοικοι της περιοχής του Ψηλορείτη διατηρούν ζωντανές τις κρητικές παραδόσεις, με έμφαση στη μουσική, τους χορούς και τις γιορτές. Τα τοπικά πανηγύρια και οι εορτασμοί αναδεικνύουν τη συλλογική ταυτότητα των κατοίκων και συνδέονται στενά με το φυσικό περιβάλλον. Η έδρα του βρίσκεται στα Ανώγεια ενώ ως διαχειριστική αρχή έχει από το 2019 το Δίκτυο Δήμων του Ψηλορείτη με διακριτικό τίτλο "Δίκτυο Ιδαίων". Περιλαμβάνει πάνω από 80 γεώτοπους και γεωδιαδρομές.


Psiloritis UNESCO Global Geopark

Psiloritis UNESCO Global Geopark lies in central Crete and is one of Greece's most impressive natural areas. The geopark is centered around the Psiloritis mountain range, also known as Mount Ida, which is the highest mountain on Crete, reaching 2,456 meters (8,058 feet). The geopark covers an area of approximately 1,272 square kilometers (491 square miles) and was recognized as a global geopark by UNESCO in 2015. About 37,000 people live in the area.

Psiloritis UNESCO Global Geopark has immense geological value, as it includes diverse geological formations and fossils that reveal our planet's history over the last 250 million years. The mountain is mainly composed of limestone and dolomite, which were formed during the Upper Triassic and Jurassic periods. These geological formations have shaped spectacular natural monuments, such as caves, gorges, karst formations, and dolines. Its unique geological feature is that it tells the story of the collision of the European and African tectonic plates.


The inhabitants of the Psiloritis region keep Cretan traditions alive, with an emphasis on music, dances, and festivals. Local fairs and celebrations highlight the collective identity of the residents and are closely linked to the natural environment. The geopark's headquarters are located in Anogeia village, while since 2019, the "Network of Psiloritis Municipalities" has been the managing authority. It includes over 80 geosites and georoutes.

























28 Παγκόσμιο Γεωπάρκο UNESCO Ψηλορείτη / Κορυφή "Τίμιος Σταυρός", 2.456μ.



"Timios Stavros" peak, 2.456m. / Psiloritis UNESCO Global Geopark 29






















































































Επιμέλεια Έκδοσης:
Ηρώ Τσιμπρή, Γεν. Δ/ντρια ΑΧΑΪΙΑ-ΑΝΑΠΤΥΞΙΑΚΗ Α.Ε.
& Συντονίστρια CLLD/LEADER

Φωτογράφιση:
Θοδωρής Σώρρας, Κλεομένης Κουφαλιώτης

Σχεδιασμός / Εκτύπωση:
Κατριβέσης Ε.Ε.

Editorial:
Iro Tsimpri, General Manager of ACHAIA-DEVELOPMENT S.A.
& CLLD/LEADER Coordinator

Photography:
Thodoris Sorras, Kleomenis Koufaliotis

Design / Printing:
Katrivesis E.E.