

# Παγκόσμιο Γεωπάρκο UNESCO Σητείας

Sitia  
UNESCO Global Geopark



ΕΥΡΩΠΑΪΚΟ ΓΕΩΡΓΙΚΟ ΤΑΜΕΙΟ ΑΓΡΟΤΙΚΗΣ ΑΝΑΠΤΥΞΗΣ  
Η Ευρώπη επενδύει στις αγροτικές περιοχές




ΕΛΛΗΝΙΚΗ ΔΗΜΟΚΡΑΤΙΑ  
ΥΠΟΥΡΓΕΙΟ ΑΓΡΟΤΙΚΗΣ ΑΝΑΠΤΥΞΗΣ ΚΑΙ ΤΡΟΦΙΜΩΝ



ΠΡΟΓΡΑΜΜΑ ΑΓΡΟΤΙΚΗΣ ΑΝΑΠΤΥΞΗΣ  
THE GREEK 2014-2020



Με τη συγχρηματοδότηση της Ελλάδας και της Ευρωπαϊκής Ένωσης







# Παγκόσμιο Γεωπάρκο UNESCO Σητείας



## Sitia UNESCO Global Geopark



Το παρόν εκπονήθηκε στο πλαίσιο κοινής διατοπικής δράσης των τεσσάρων Ομάδων Τοπικής Δράσης: ΑΧΑΪΙΑ – ΑΝΑΠΤΥΞΙΑΚΗ Α.Ε. (συντονιστής), ΑΝΑΠΤΥΞΙΑΚΗ ΗΠΕΙΡΟΥ Α.Ε. Α.Ο.Τ.Α., ΑΝΑΠΤΥΞΙΑΚΗ ΛΑΣΙΘΙΟΥ Α.Α.Ε. Ο.Τ.Α., ΑΚΟΜΜ - ΨΗΛΟΡΕΙΤΗΣ Α.Α.Ε. Ο.Τ.Α., στο πλαίσιο της συνεργασίας με τίτλο: "ΕΝΔΥΝΑΜΩΣΗ, ΠΡΟΒΟΛΗ ΚΑΙ ΔΙΚΤΥΩΣΗ ΤΩΝ ΓΕΩΠΑΡΚΩΝ ΤΗΣ UNESCO", που υλοποιείται στο πλαίσιο του Τοπικού Προγράμματος CLLD/LEADER 2014 – 2020, στο πλαίσιο του Υπομέτρου 19.3 «Στήριξη για την προπαρασκευή και την υλοποίηση της συνεργασίας (διακρατικής και διατοπικής)» του Μέτρου 19 του Προγράμματος Αγροτικής Ανάπτυξης (ΠΑΑ) 2014–2020.

**ΕΝΔΥΝΑΜΩΣΗ, ΠΡΟΒΟΛΗ ΚΑΙ ΔΙΚΤΥΩΣΗ ΤΩΝ ΓΕΩΠΑΡΚΩΝ ΤΗΣ UNESCO**  
**STRENGTHENING, PROMOTING AND NETWORKING OF UNESCO GEOPARKS**

Η Διατοπική Συνεργασία “ΕΝΔΥΝΑΜΩΣΗ, ΠΡΟΒΟΛΗ ΚΑΙ ΔΙΚΤΥΩΣΗ ΤΩΝ ΓΕΩΠΑΡΚΩΝ ΤΗΣ UNESCO” αφορά την ανάδειξη και προβολή των συνεργαζόμενων Γεωπάρκων - αναγνωρισμένων από την UNESCO – της φύσης και του τοπίου, ως φυσική κληρονομιά εθνικής και παγκόσμιας σπουδαιότητας, την υλοποίηση δράσεων για την προστασία του περιβάλλοντος στις περιοχές των γεωπάρκων αλλά και στις κοντινές σε αυτά ζώνες, καθώς και την περαιτέρω δικτύωσή τους με ανάλογα δίκτυα - τοπικούς φορείς μέσω: ηλεκτρονικής διασύνδεσης (ιστοσελίδων, δικτυακών τόπων, βάσεων δεδομένων κλπ), συμμετοχή σε εκθέσεις, συνέδρια, κτλ.

Τα παγκόσμια Γεωπάρκα της UNESCO είναι ενιαίες, ενοποιημένες γεωγραφικές περιοχές όπου οι τοποθεσίες και τα τοπία διεθνούς γεωλογικής σημασίας, πέτυχαν με μια ολιστική έννοια της προστασίας, της εκπαίδευσης και της βιώσιμης ανάπτυξης να δημιουργήσουν μοχλούς στρατηγικής ανάπτυξης. Αξιοποιώντας την από κάτω προς τα άνω προσέγγιση, συνδυάζουν τη διατήρηση με τη βιώσιμη ανάπτυξη, ενώ η συμμετοχή των τοπικών κοινοτήτων γίνεται ολοένα και πιο δημοφιλής.

Η οικολογική αξία των περιοχών που βρίσκονται μέσα στα Γεωπάρκα όσον αφορά το χλωριδικό πλούτο, είναι τεράστια όπως αντίστοιχα αξιολογή είναι και η πανίδα, περιλαμβάνοντας είδη πουλιών, ερπετών, αμφίβιων κτλ, τα οποία αποτελούν μέρος της βιολογικής κληρονομιάς παγκοσμίως.

Η αναγνώριση από την UNESCO αυτών των περιοχών, καταδεικνύει τον πλούτο της Ελληνικής γεωλογικής κληρονομιάς καθώς και την ιδιαίτερη αξία που έχει η γεωλογική, φυσική και πολιτισμική κληρονομιά των Ελληνικών Γεωπάρκων σε παγκόσμια κλίμακα.

**Τη διατοπική συνεργασία “ΕΝΔΥΝΑΜΩΣΗ, ΠΡΟΒΟΛΗ ΚΑΙ ΔΙΚΤΥΩΣΗ ΤΩΝ ΓΕΩΠΑΡΚΩΝ ΤΗΣ UNESCO” υλοποιούν οι Αναπτυξιακές Εταιρείες / Ομάδες Τοπικών Δράσεων CLLD/LEADER, που αντιπροσωπεύουν 4 περιοχές Γεωπάρκων UNESCO της χώρας, ως εξής:**

- ΑΧΑΪΑ - ΑΝΑΠΤΥΞΙΑΚΗ Α.Ε. (Συντονίστρια) / Γεωπάρκο Χελμού - Βουραϊκού

- ΑΝΑΠΤΥΞΙΑΚΗ ΗΠΕΙΡΟΥ Α.Ε. ΑΟΤΑ / Γεωπάρκο Βίκου - Αώου

- ΑΝΑΠΤΥΞΙΑΚΗ ΛΑΣΙΘΙΟΥ ΑΑΕ ΟΤΑ / Γεωπάρκο Σητείας

- ΑΚΟΜΜ - ΨΗΛΟΡΕΙΤΗΣ ΑΑΕ ΟΤΑ / Γεωπάρκο Ψηλορείτη (Φυσικό Πάρκο)

#### **Κύριοι στόχοι:**

- Η ανάδειξη και προβολή των συνεργαζόμενων περιοχών, της φύσης και του τοπίου, ως φυσική κληρονομιά εθνικής και παγκόσμιας σπουδαιότητας.

- Η αναβάθμιση του οικοτουρισμού των συνεργαζόμενων περιοχών μέσω της συνδυαστικής προβολής βιοποικιλότητας και γεωποικιλότητας των περιοχών, καθώς και σημείων αρχαιολογικού, θρησκευτικού, ιστορικού και πολιτιστικού ενδιαφέροντος.

- Η ανάπτυξη και ενίσχυση της τοπικής οικονομίας - ενδυνάμωση των υφιστάμενων τουριστικών υποδομών.

- Ο σχεδιασμός και προώθηση ειδικού σήματος για τοπικά προϊόντα-υπηρεσίες αγροτουρισμού των συνεργαζόμενων περιοχών, με βάση τα πρότυπα ποιότητας που πληρούν τις απαιτήσεις της παγκόσμιας αγοράς.

- Ενίσχυση της δικτύωσης μεταξύ των Γεωπάρκων της UNESCO.

Η επίτευξη των στόχων της συνεργασίας “ΕΝΔΥΝΑΜΩΣΗ, ΠΡΟΒΟΛΗ ΚΑΙ ΔΙΚΤΥΩΣΗ ΤΩΝ ΓΕΩΠΑΡΚΩΝ ΤΗΣ UNESCO” πραγματοποιείται, μέσω της υλοποίησης κοινών δράσεων, αλλά και επιμέρους τοπικών δράσεων, από κάθε Αναπτυξιακή Εταιρεία / Ομάδα Τοπικής Δράσης μέσω της χρηματοδότησης από τα Τοπικά Προγράμματα CLLD/LEADER αναδεικνύοντας και ενισχύοντας την ταυτότητα και τα ιδιαίτερα χαρακτηριστικά της κάθε Περιοχής.

The Transnational Cooperation Project “EMPOWERMENT, PROMOTION AND NETWORKING OF UNESCO GEOPARKS” concerns the enhancing and promotion of the cooperating Geoparks - recognized by UNESCO - their nature and landscape, as natural heritage of national and global importance, the implementation of actions for the protection of the environment in the areas of the geoparks and within the zones close to them, as well as their further networking with similar networks - local bodies, through: electronic interconnection (websites, databases, etc.), participation to exhibitions, conferences, etc.

UNESCO Global Geoparks are unified, integrated geographical areas where sites and landscapes of international geological importance have succeeded in creating levers for strategic development through a holistic approach to protection, education, and sustainable development. Using a bottom-up approach, they combine conservation with sustainable development, while the participation of local communities is becoming increasingly popular.

The ecological value of the areas within the Geoparks in terms of plant diversity is enormous, as is the fauna, which includes species of birds, reptiles, amphibians, etc., which are part of the world’s biological heritage. reptiles, amphibians, etc., which are part of the world’s biological heritage.

The recognition of these areas by UNESCO demonstrates the richness of Greece’s geological heritage and the special value of the geological, natural, and cultural heritage of Greek Geoparks on a global scale.

**The transnational cooperation “ EMPOWERMENT, PROMOTION AND NETWORKING OF UNESCO GEOPARKS” is implemented by the Development Companies / Local Action Groups CLLD/LEADER, representing 4 UNESCO Geoparks in Greece, as follows:**

- ACHAIA - DEVELOPMENT AGENCY S.A. (Coordinator) / Chelmos - Vouraikos Geopark

- EPIRUS DEVELOPMENT S.A. ΑΟΤΑ / Vikos-Aoos Geopark

- DEVELOPMENT OF LASITHI S.A. ΟΤΑ / Sitia Geopark

- ΑΚΟΜΜ - PSILORITIS S.A. ΟΤΑ / Psiloritis Geopark (Natural Park)

#### **Main objectives:**

- To enhance and empower the participating regions, their nature and landscape as natural heritage of national and global importance.


- Upgrading ecotourism in the partner regions through the integrated promotion of biodiversity and geodiversity, as well as sites of archaeological, religious, historical, and cultural interest.

- To develop and strengthen the local economy by enhancing existing tourism infrastructure.

- Designing and promoting a special label for local agrotourism products and services in the partner regions, based on quality standards that meet global market requirements

- Strengthening networking between UNESCO Geoparks.

The objectives of the “EMPOWERMENT, PROMOTING, AND NETWORKING UNESCO GEOPARKS” partnership are achieved through the implementation of joint actions, as well as individual local actions, by each Development Company/ Local Action Group through funding from CLLD/LEADER Local Programs, highlighting and strengthening the identity and unique characteristics of each Region.



## Παγκόσμιο Γεωπάρκο UNESCO Σητείας

Το Παγκόσμιο Γεωπάρκο UNESCO Σητείας που βρίσκεται στο ανατολικό τμήμα της Κρήτης (Δήμος Σητείας), είναι ένας από τους πιο εντυπωσιακούς γεωλογικούς και φυσιογραφικούς χώρους της Ελλάδας. Αναγνωρισμένο από την UNESCO ως μέρος του Παγκόσμιου Δικτύου Γεωπάρκων από το 2015, το γεωπάρκο καλύπτει μια έκταση περίπου 517 χλμ<sup>2</sup> και περιλαμβάνει 17.100 κατοίκους. Γεωλογικά, η μοναδικότητα του γεωπάρκου αυτού έγκειται στην εξιστόρηση με απλό τρόπο της γεωλογικής ιστορίας της Ανατολικής Μεσογείου.

Είναι ιδιαίτερα διάσημο για τον σπηλαιολογικό και παλαιοντολογικό του πλούτο. Ωστόσο, η ταυτότητα της περιοχής διαμορφώνεται κατά πολύ από τον πλούσιο αρχαιολογικό πλούτο της περιοχής ο οποίος επίσης αντιπροσωπεύει την εξέλιξη των ανθρώπων της Ανατολικής Μεσογείου. Ακόμα περισσότερο η ταυτότητα της περιοχής διαμορφώνεται από τους ίδιους τους κατοίκους της εξαιτίας της ευγενικής τους φύσης, της φιλοξενίας, της εργατικότητάς τους και του πολιτισμικού τους πλούτου.


Η έδρα του γεωπάρκου βρίσκεται στη Σητεία ενώ υπάρχει Κέντρο Ενημέρωσης στη Ζάκρο και Κέντρο φιλοξενίας στο Καρύδι. Το γεωπάρκο διαχειρίζεται ο Δημοτικός Οργανισμός Δήμου Σητείας (Δ.Ο.Κ.Α.Σ.). Μέχρι σήμερα έχουν οριστεί πάνω από 100 γεώτοποι και πληθώρα οδικών, ποδηλατικών και πεζοπορικών διαδρομών.

## Sitia UNESCO Global Geopark

Sitia UNESCO Global Geopark, located in the eastern part of Crete (within the Municipality of Sitia), is one of Greece's most impressive geological and natural sites. Recognized by UNESCO as part of the Global Geoparks Network since 2015, the geopark covers an area of approximately 517 km<sup>2</sup> and is home to 17,100 inhabitants. Geologically, the uniqueness of this geopark lies in the simple way it narrates the geological history of the Eastern Mediterranean.

It is particularly famous for its speleological and paleontological richness. However, the identity of the area is also significantly shaped by its abundant archaeological treasures, which represent the evolution of people in the Eastern Mediterranean. The identity of the area is further shaped by its inhabitants themselves, due to their kind nature, hospitality and cultural wealth.

The geopark's headquarters are located in Sitia, with an Information Center in Zakros and a Hospitality Center in Karidi village amongst others. The geopark is managed by the Municipal Organization of Sitia. To date, over 100 geosites and a variety of road, cycling, and hiking routes have been designated.
















































































































Επιμέλεια Έκδοσης:  
Ηρώ Τσιμπρή, Γεν. Δ/ντρια ΑΧΑΪΙΑ-ΑΝΑΠΤΥΞΙΑΚΗ Α.Ε.  
& Συντονίστρια CLLD/LEADER

Φωτογράφιση:  
Θοδωρής Σώρρας, Κλεομένης Κουφαλιώτης

Σχεδιασμός / Εκτύπωση:  
Κατριβέσης Ε.Ε.

Editorial:  
Iro Tsimpri, General Manager of ACHAIA-DEVELOPMENT S.A.  
& CLLD/LEADER Coordinator

Photography:  
Thodoris Sorras, Kleomenis Koufaliotis

Design / Printing:  
Katrivesis E.E.